

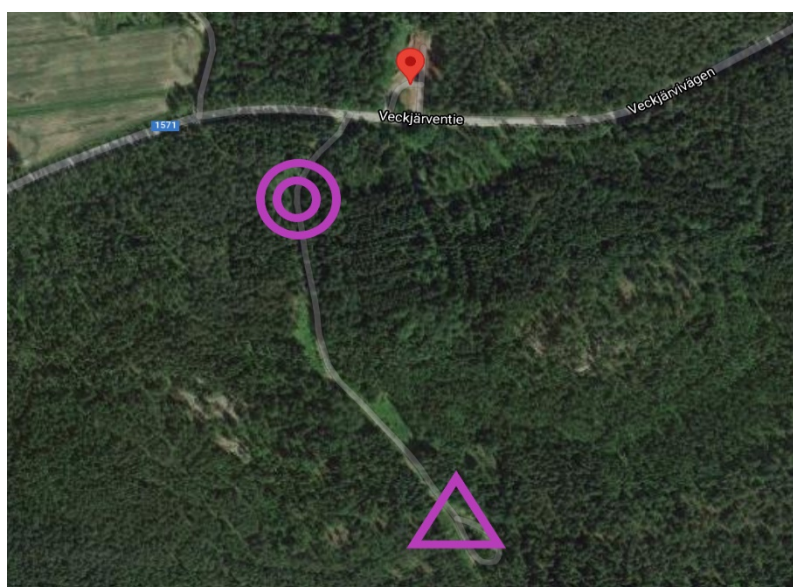


Träningskort FSO lägerdag i Borgå 27.11.2021

Lägerdagens program	Prolog på förmiddagen (kortdistans). Final med jaktstart (medeldistans) på eftermiddagen, på basis av prologens resultat.
----------------------------	--

Anmälan & Startlista	Anmälan senast söndagen 21.11. Anmälningslänk: https://www.lyyti.fi/reg/2711OKTrian . Lägerdagens pris för FSO-medlemmar är 6€/person. Betalningen sker till OK Trians konto, FI22 4055 0012 0867 46 . Nämn i samband med betalningen i kommentarsfältet lägerdag och ditt namn. Föreningen kan be om gemensam räkning, i så fall var i kontakt med Otto. Prologens startlista publiceras senast fredagen 26.11 på OK Trians hemsida .
---------------------------------	---

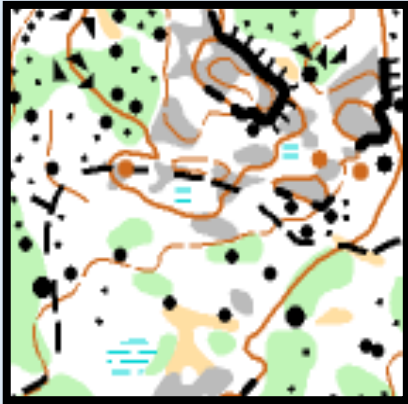
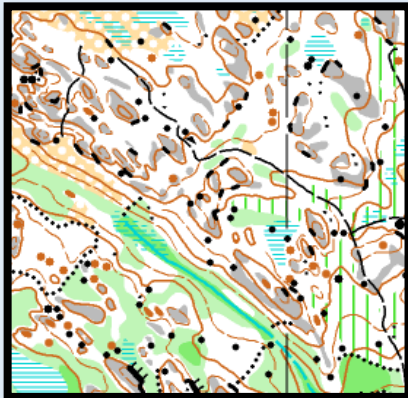
Plats & Parkering	Lägerdagens start- och målområde: Veckjärvivägen 593, 06200 Borgå . Parkering för FSO: Veckjärvivägen 600, 06200 Borgå . Parkeringen ligger i närheten av start- och målområdet. Se bild nedan! OBS! Man korsar en trafikerad väg på vägen till start- och målområdet. Var uppmärksamma då ni korsar vägen! Det kommer att finnas en kontrollskärm som vägvisning vid Veckjärvivägen 593 korsning. OBS! Begränsat med parkeringsutrymme, föredra samskjuts!
------------------------------	--





Start&Mål	<p>Start och mål ligger i närheten av varandra. Både i prologen och finalen är används samma start och mål.</p> <p>Prologens första start är kl.10:00. Det är intervallstart och 1 minuts startintervall. Kartan får man ta 1 minut före sin starttid och lägga den i sin kartplast. Emit-nollning sker vid startögonblicket.</p> <p>Finalens första start är kl.14:00. Finalens löps som en jaktstart på basis av prologens resultat. Löparnas startintervall är max 30 sekunder. Prologens snabbaste startar först. Emit-nollning vid startögonblicket. Finalens kartor delas ut i handen.</p> <p>OBS! Alla som tänkt löpa finalen bes infinna sig till startområdet senast kl.13:50 för att ställa upp löparna i rätt startordning. Kom i tid!</p>
----------------------	---

Banor&Karta	<table><tr><td>Prolog:</td><td>Final:</td></tr><tr><td>A-bana: 3,5 km</td><td>A-bana: 4,3 km (gaffling)</td></tr><tr><td>B-bana: 1,8 km</td><td>B-bana: 2,1 km</td></tr></table> <p>A-banorna har svårighetsgraden HD15→. B-banorna har svårighetsgraden HD13-14. Banorna väljs i samband med anmälningen.</p> <p>Kartskalan är 1:10000 och ekvidistansen är 5m. Kartans storlek är A4. Kartritare är Jussi Silvennoinen 08/2021.</p> <p>Stora kontrollskärmar och emit-stämplor på kontrollerna. Kontrolldefinitioner endast på kartan. Banläggare är Otto Simosas.</p>	Prolog:	Final:	A-bana: 3,5 km	A-bana: 4,3 km (gaffling)	B-bana: 1,8 km	B-bana: 2,1 km
Prolog:	Final:						
A-bana: 3,5 km	A-bana: 4,3 km (gaffling)						
B-bana: 1,8 km	B-bana: 2,1 km						

Terräng& Kartklipp	<p>Terrängen är Borgå-Jukolas träningsterräng, detaljerad och krävande östnyländsk bergsterräng. Framkomligheten och sikten är mestadels god, ställvis kan underlaget vara stenigt.</p> <div style="display: flex; justify-content: space-around;"></div>
-------------------------------	--





Övriga direktiv	Eget Emit-kort och kartplast behövs.
------------------------	--------------------------------------

Kontaktuppgifter	Otto Simosas: Tel.nr: 0408273426 E-mail: osimosas@gmail.com
-------------------------	---

Välkomna till fina Borgå och orientera!



Finlands Svenska Orienteringsförbund FSO r.f.